



Province de Namur
Commune de Florennes



Philippeville, le 29 septembre 09

Florennes

Opération de Développement Rural

Compte rendu de la réunion de CLDR du 28 septembre 2009

Présents : Voir liste en annexe 1

Rappel :

FRW = Fondation Rurale de Wallonie

CLDR = Commission locale de développement rural

ODR = Opération de développement rural

PCDR = Programme communal de développement rural

PCDN = Plan communal de développement de la nature

DR = Développement rural

GT = Groupe de Travail

1. Accueil

En l'absence pour raison de santé de M. Genard Président de la CLDR, et en application de l'article 13 du ROI, la présidence revient à membre présent, délégué par le Président, en l'occurrence ici M. Houyoux.

L'objectif de la réunion est d'informer la CLDR des résultats en termes de participation, d'objectifs et de projets, obtenus lors des deux premiers groupes de travail portant respectivement sur le Cadre de Vie et sur l'Economie et le Tourisme.

2. Approbation du compte rendu de la CLDR du 18/05/2009

Le compte-rendu est approuvé sans réserve. Le compte rendu de la CLDR du 22/06/2009, relatif à la visite à Anhée, sera transmis en même temps que le compte-rendu de la présente réunion.

3. Retour sur la participation aux GT 1 : Cadre de Vie et GT 2 : Economie et Tourisme

D'un point de vue quantitatif, la participation aux GT a été la suivante :

Séance	Membres de la CLDR	Non-Membres de la CLDR	Total
GT1 – 1 ^{ère} séance	25	28	53

GT 1 – 2nd séance	27	27	54
GT2 – 1^{re} séance	6	8	14
GT2 – 2nd séance	8	9	17

On remarque de suite que la participation au premier GT a été largement supérieure à celle relative au second GT. On notera également que la répartition entre membres de la CLDR et non-membres est assez équitable puisqu'environ la moitié des participants faisaient partie de l'une ou l'autre catégorie.

34 membres ont participé à au moins une séance de GT. M. Verrue rappelle que le ROI de la CLDR prévoit que ses membres participent à au moins un GT.

D'un point de vue qualitatif, M. Verrue présente le résultat des réponses aux questionnaires d'évaluation complétés en fin de séance par les participants. Les graphes sont présentés en annexe 2. Moyennant quelques légères adaptations, la méthodologie proposée lors des deux premiers GT sera reconduite étant donné le caractère positif de l'évaluation par les participants.

4. Retour sur les objectifs issus des GT 1 et 2

Mme Bachy énonce les objectifs issus des GT. Il s'agit d'une première reformulation, provisoire, destinée à donner une idée des objectifs proposés par les participants aux GT. Ces objectifs seront retravaillés par l'auteur de PCDR, Mme Nicolas du bureau Survey & Aménagement. Ils sont présentés dans l'annexe 3 du compte-rendu, classés par sous-thématiques. A ce stade de l'élaboration du PCDR, la CLDR est amenée à prendre connaissance de ces pistes d'objectifs et à faire ses remarques et commentaires. Ceux-ci seront relayés par la FRW à l'auteur de PCDR.

5. Retour sur les projets issus des séances d'Information/Consultation et des GT 1 et 2

Mr. Verrue explique aux membres la manière dont la liste de projets qui leur est remise en séance a été construite. Il s'agit des projets évoqués en séance d'Information et Consultation et en GT1 et 2. La liste ne tient pas compte des projets qui ne font pas partie des thématiques développées lors de ces deux GT. Ceux-ci seront ajoutés lors du retour à la CLDR sur les GT ad hoc suivants. La liste de l'annexe 3 sera amendée et corrigée en fonction des remarques et commentaires et sera actualisée au fur et à mesure des réunions.

M. Verrue insiste sur le fait que cette liste est encore assez brute même si des regroupements ont déjà été effectués. Il conviendra donc encore de réaliser un tri, en fonction des projets qui peuvent être classés dans le lot 0¹, des projets farfelus qui seront supprimés, des projets obsolètes qui seront aussi supprimés et des projets qui entreront dans la catégorie « cahier de doléances ». Le solde des projets sera soumis au vote de la

¹ Lot 0 : les projets du lot 0 sont des projets qui ont été réalisés durant la période d'élaboration du PCDR
Lot 1 : Il s'agit des projets prioritaires du PCDR, à réaliser dans les 2-3 années après l'approbation du PCDR par le Gouvernement wallon
Lot 2 : Il s'agit des projets de priorité 2, à réaliser après les projets de priorité 1
Lot 3 : Il s'agit du dernier niveau de priorité

CLDR qui se positionnera alors sur la priorité à leur accorder et permettra de les classer dans les lots 1, 2 et 3.

Avant ce vote, qui devrait avoir lieu début 2010, l'auteur de programme ainsi que le Collège communal auront précisé et retravaillé cette liste de sorte que les membres puissent voter sur des projets suffisamment concrets et dont ils savent que la faisabilité est réelle.

La liste est distribuée en séance et les participants disposent d'une vingtaine de minutes pour en prendre connaissance. S'ensuit une séance de questions/réponses et remarques dont voici la synthèse, par sous-thèmes.

Sous-thème « Espaces publics » :

- Une demande de création de maison des jeunes ou maison des aînés avait été faite en GT
⇒ La FRW répond que ce projet sera repris dans le thème « vie associative » (cf. GT 4)
- Il y a beaucoup de projets. Dans les aménagements, il faudrait ne pas faire des choses trop compliquées et prévenir le vandalisme.
- On mentionne l'aménagement de la place de Morville alors qu'il n'y a pas vraiment de place à Morville, ou alors il s'agit de la place de la Balle-pelote ou encore d'un autre petit espace public du village ...
- Un participant signale qu'il pensait qu'on arriverait à ce stade avec des projets plus globaux, plus consistants, or ce n'est pas le cas. Le souhait de chaque village d'avoir une salle qui soit publique, un espace de rencontre accessible à tous est légitime.
- Un autre participant se demande si l'on va garder les projets émis en information/consultation et qui n'ont pas été répétés en GT.
- On peut se demander pourquoi telles places et pas les places des autres villages. Tous les villages pourraient être demandeurs mais ils n'apparaissent pas parce que personne du village n'était à la réunion de ce GT.
⇒ La FRW répond que toutes les places de village ne demandent pas forcément un aménagement et qu'il faudra de toute façon fixer des priorités. Par ailleurs, si chaque village est représenté au sein de la CLDR, c'est justement pour éviter qu'un village ne soit « oublié ». **Il est donc important qu'il y ait effectivement aux réunions des représentants de tous les villages.**
⇒ D'autre part, il n'est pas encore possible à ce stade de proposer une description très fouillée des projets. Seuls les projets qui seront retenus en priorité 1 feront l'objet d'une fiche-projet très détaillée, avec esquisses, métrés, tableau budgétaire, etc... Les projets retenus en priorité 2 feront également l'objet d'une fiche mais simplifiée tandis que les projets en priorité 3 ne feront pas l'objet d'une fiche projet.

Sous-thème « Cadre de vie » :

- Les projets proposés ici sont principalement issus des informations/consultations.
- La proposition avait été faite d'améliorer les entrées de village au niveau esthétique (et pas uniquement en matière de sécurité cf. GT3 Mobilité).
- Le réseau de surveillance de la propreté pourrait se mettre en place dans toute la commune, et pas seulement à Hanzinelle.
- Ajouter dans les projets : « Mettre en application les amendes administratives » et « faire respecter la réglementation existante sur le dépôt des poubelles ».

Sous-thème « Urbanisme » :

- Un participant demande d'éviter les immeubles/blocs à appartements avec les problèmes de stationnement, ... que cela occasionne, comme c'est déjà le cas dans certains villages.
 ⇒ un règlement communal d'urbanisme pourrait fixer des règles en la matière.
 Il y a aussi un problème de « fidélisation » de la population, les appartements attirant souvent de la population qui tourne et ne reste pas au village.
 Pour une autre personne, les appartements sont bien dans la mesure où ils peuvent permettre de garder des jeunes au village avant qu'ils ne puissent acheter.
 ⇒ à ce propos, la FRW évoque les projets de logements à loyer modéré pour des jeunes couples (de l'entité) développés par des communes en Développement rural (ex : Incourt, Hannut, ...). Ce type de projet qui consiste en la réhabilitation d'anciens bâtiments communaux en appartements pour des jeunes couples avec rétrocession d'une partie des loyers s'ils achètent ensuite dans la commune, est finançable en Développement rural.
- A propos des extensions linéaires des villages, on est tributaire des plans de secteur, d'où l'importance de leur révision.

Sous-thème « Environnement » :

- Une personne demande s'il y a un délai pour terminer l'égouttage.
 ⇒ la FRW répond que les communes sont dépendantes du PASH. Une programmation est faite dans le temps et les endroits les plus densément peuplés sont souvent prioritaires.
- En ce qui concerne les affleurements rocheux, la proposition consiste à les mettre en valeur (par un nettoyage régulier de la végétation et de la roche, ...) Idem pour les murs en pierre sèche.
- En ce qui concerne le PCDN, il ne faut pas attendre le PCDR.
 ⇒ la FRW répond que c'est tant mieux si le PCDN est retravaillé et reconnu comme tel avant le vote du PCDR. Il faudra quand même veiller à reprendre les projets du PCDN dans le PCDR, pour l'aspect Nature, et les mettre effectivement en œuvre.
- La commune doit montrer l'exemple en ce qui concerne la gestion du patrimoine naturel (exemple d'une haie qui a tout simplement été rasée par la commune).
- Une demande d'explication est faite par rapport au projet de perception inversée des impôts sur les déchets. Un test est à faire quelque part.
- *En ce qui concerne les éoliennes, Florennes serait soumise à des règles plus strictes qu'ailleurs à cause de la présence de la base militaire². L'éolien n'est peut-être pas la panacée ..., d'ailleurs en matière d'énergie alternative, il ne faut pas penser que « éolien ».*
- Par rapport à l'éventuelle future porcherie de Tarcienne, la demande est de développer une concertation entre communes limitrophes. Un échange d'informations est demandé.
 ⇒ une motion à ce sujet a été prise par le Conseil communal de Florennes.

Sous-thème « Patrimoine » :

- L'église de Morville a déjà été refaite
 ⇒ ce projet peut donc passer dans le lot 0.
- Pourquoi valoriser la potale d'un village et pas celles des autres villages ?
 De manière générale, comment mettre des priorités au niveau du patrimoine bâti historique et du petit patrimoine ?

² *Les phrases en caractère italique et souligné sont des remarques ou questions à transmettre à l'auteur de Programme Survey & Aménagement afin qu'il puisse y répondre lors d'une prochaine réunion de CLDR*

- ⇒ il y a quand même nécessité de fixer des priorités en fonction de l'état de l'élément patrimonial (caractère d'urgence), de son intérêt patrimonial, de son caractère privé ou public, ...
- ⇒ une proposition est de faire un état des lieux dans les villages pour repérer ce qui doit être modifié ou aménagé.
- ⇒ il y a parfois des opérations ponctuelles menées par la Région wallonne pour rénover des éléments du patrimoine, même pour des particuliers.
- Il y aurait lieu d'établir un relevé des bâtiments communaux non utilisés ou sous-utilisés.
- Une réflexion en matière de bâtiments communaux et laïques pourrait être intéressante également.

Sous-thème « Tourisme » :

- En ce qui concerne un marché thématique des produits du terroir, une étude a été réalisée par le Groupe d'Action Local (GAL) de l'Entre-Sambre-et-Meuse et l'asbl Florennes-Demain. Les artisans du terroir ne veulent pas d'un tel marché, car cela demande trop d'investissement en temps et en coût
 - ⇒ le projet, du moins tel que formulé, est donc à écarter.
- La demande avait été faite également de mieux faire connaître les artisans (producteurs du terroir et artisanat local) notamment via une brochure (réalisée par le GAL)
 - ⇒ distribuer cette brochure aux nouveaux habitants et dans divers points supplémentaires de la région.
- Les itinéraires de promenades sont à faire à partir d'autres points de départ que Florennes centre. Il faut penser aussi à avoir des boucles, des promenades circulaires et réfléchir à l'aspect entretien.
 - ⇒ cf. GT3 Mobilité.
 - ⇒ Le GAL y réfléchit également.
- Ouvrir un camping communal risque d'appauvrir la commune plutôt que de l'enrichir. Par ailleurs, comme il n'y a pas de zone de loisir au plan de secteur à Florennes (à confirmer), un tel projet n'est pas réalisable.
 - ⇒ suppression de ce projet.

Sous-thème « Emploi/Economie » :

- Ce sont tous des projets hautement politiques. Généralement, ils ne dépendent pas de l'initiative communale, même si c'est à creuser quand même.
 - ⇒ la FRW mentionne la possibilité de réaliser en Développement rural ce qu'on appelle des « ateliers ruraux », à savoir des locaux loués pour une durée limitée à une TPE ou une PME afin de faciliter le lancement de jeunes entreprises en leur évitant des investissements lourds de départ pour l'achat d'un bâtiment.
- Il existe une législation en matière de parcs industriels et de zoning. Où peut-on se la procurer ? Par ailleurs, plusieurs zoning commerciaux quadrillent Florennes. Est-ce envisageable dans ce cas d'en prévoir un aussi à Florennes ? Il serait bon d'avoir l'avis, par exemple du BEPN, à ce sujet.
- TPE signifie « Très ou Toutes Petites Entreprises ».

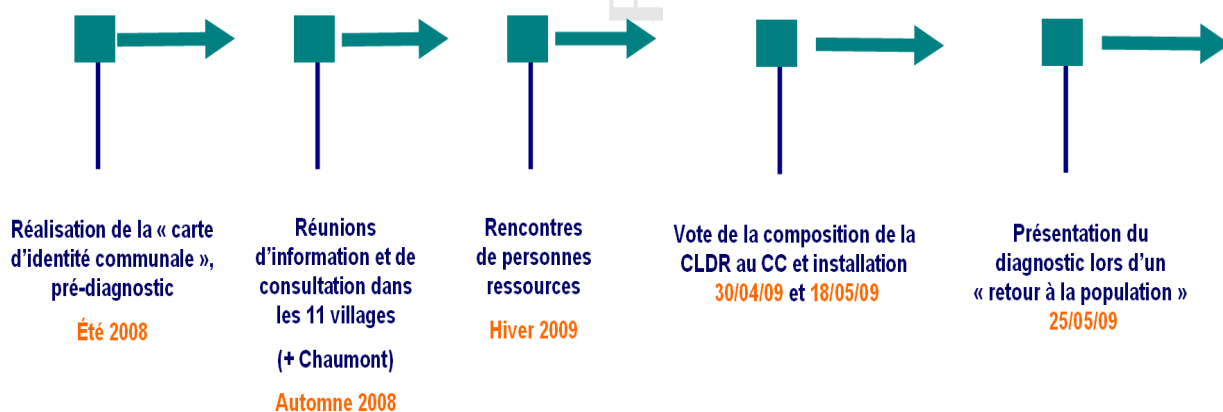
Cahier de doléances/lot 0 :

- Vérifier auprès de la commune s'il y a bien un projet de signalétique des rues et s'il est en cours.
- Orthographier correctement le mot « Lorette ».
- Préciser où se trouve la zone du Richa.

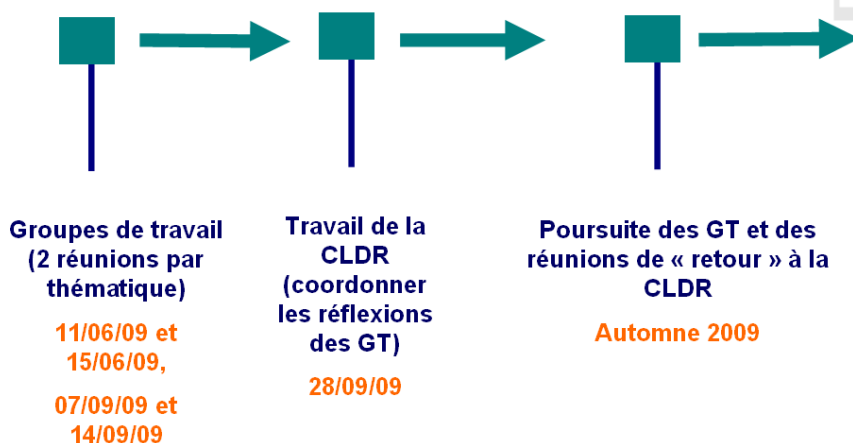
6. Etat d'avancement de l'ODR

Mme Bachy présente les étapes franchies, en cours et celles qui vont suivre dans l'élaboration du PCDR. Elles sont reprises dans les figures suivantes :

Les grandes étapes franchies:



Les étapes en cours :



Les étapes suivantes :



7. Agenda

En termes d'agenda, M. Verrue rappelle les réunions qui sont planifiées en cette fin d'année. Elles se trouvent, par ordre chronologique dans le tableau ci-dessous.

GT 3 - Mobilité douce CORENNE	
Place et réseau pour les usagers lents, mobilité scolaire, sociale et professionnelle, PMR, ...	1 – le lundi 5 oct 2 – le lundi 12 oct 19h30
GT 4 - Vie associative et loisirs CORENNE	
Associations, activités sportives, artistiques et culturelles, petite enfance, bénévolat, infrastructures...	1 – le lundi 26 oct 2 – le lundi 9 nov 19h30
CLDR plénière MORIALME	
Retour des GT 3 et GT 4*	Le lundi 23 nov 19h30
GT 5 – Social, Culture et Services de proximité CORENNE	
Coordination sociale, Coopération culturelle, logement, citoyenneté, multi-culturalité, écoles, services communaux, para-communaux et autres services de proximité, ...	1 – lundi 30 nov 2 – le lundi 7 décembre 19h30
CLDR plénière FLAVION	
Retour du GT 5, bilan des GT et suites	Le lundi 14 décembre 19h30

8. Divers

Enquête Fermes Traditionnelles

Dans le cadre d'une subvention de la Région Wallonne, le Bureau d'Assistance Architecturale et Urbanistique de la FRW lance une enquête d'envergure sur l'avenir des bâtiments de fermes traditionnelles. Le formulaire de réponse est distribué aux membres de la CLDR qui le souhaitent.

Formation arbres et haies de la Maison de l'Urbanisme de l'Arrondissement de Philippeville

Plusieurs membres (5 ou 6) de la CLDR ont participé à cette formation. Pour certains, cette formation n'a pas été utile sur le plan des connaissances techniques alors que pour d'autres elle a permis de porter un autre regard sur un patrimoine naturel souvent méconnu, et de redécouvrir des lieux pourtant proches et connus.

Pour le secrétariat de la CLDR,
Vincent VERRUE
Myriam BACHY
Agents de développement

Fondation rurale de Wallonie
Equipe Entre-Sambre-et-Meuse
Myriam BACHY et Vincent VERRUE
Rue de France, 66
5600 Philippeville
Tel 071 66 01 90
Fax 071 66 56 79
v.verrue@frw.be – m.bachy@frw.be
<http://dr-florennes.blogspot.com>

Annexe 1 : Présences

Pour la FRW : présence des agents de développement (FRW) Myriam BACHY et Vincent VERRUE

Pour la CLDR : liste des membres et présences à la réunion de CLDR du 28/09/09 :

Nom	Prénom	Présence
André	Paul	Présent
Balleriaux	Franz	
Barbier	Marie-Ange	
Barbier	Jean-Philippe	
Becarren	Silvianne	
Biot	Thérèse	
Bodart	Josée	Présente
Bouvé	Gaëtan	Excusé
Brunet	Lara	
Capron	Pierre	
Colin	Denis	
Collart	Denis	
Coppieters	Jean-Philippe	Excusé
Dandois	Maryline	Présente
De Clercq	Laurent	Présent
Debroux	Jacques	
Delcourt	Yves	
Delculée	Frédéric	Présent
Delhez	Nicole	
Deloge	Nicolas	
Derenne	Evelyne	Présente
Divoy	Arlette	Présente
Draguet	Roxane	Présente
du Fontbaré	Antoine	
Dufour	Annie	Présente
Fraiture	Céline	
Genard	Pierre	
Genard	Mathieu	Excusé
Herman	Marie	
Hontoy	Etienne	Excusé
Horé	François	Présent
Houyoux	Michel	Présent
Lacroix	Jules	
Lasseaux	Stéphane	Excusé
Lebrun	René	Présent
Lorent	Lydie	Excusée
Lorent	Christian	Présent
Lottin	Claudy	Présent
Mainil	Eric	
Marin	Sylvie	Présente

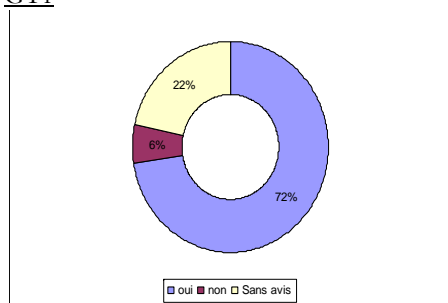
Martial	Didier	
Massaux	Julien	
Mazy	Jean-Paul	Présent
Noel	Charlotte	
Pierard	Marie-Paule	Présente
Pierard	Jean-Marie	
Pouleur	Freddy	
Preillon	Nicolas	Excusé
Queriat	Bernard	Présent
Rayp	Jean-Pol	
Romain	Jean-Luc	Présent
Ruelle	André	
Saint Guillain	Claude	
Scaillet	Monique	
Selves	Dany	
Solbreux	Maryline	
Spinosa	Dimitri	
Surahy	Christina	Présente
VanWijnsberghe	Eric	
Willain	Marie-France	Présente

Annexe 2 : Résultats de l'évaluation qualitative de l'organisation des groupes de travail.

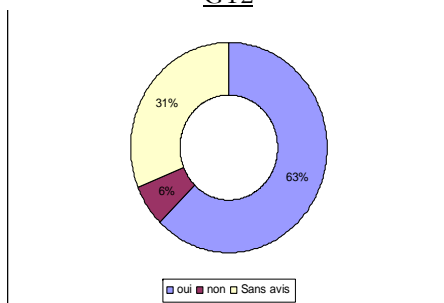
Avez-vous trouvé intéressant d'écouter la présentation lors de la première séance et l'avez-vous trouvée pertinente ?

Avez-vous trouvé intéressant de travailler en sous-groupes ?

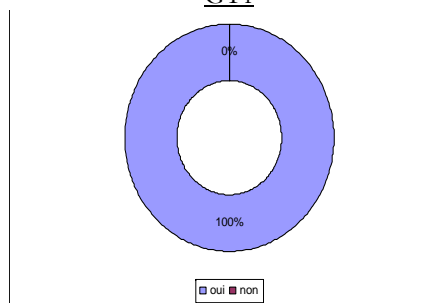
GT1



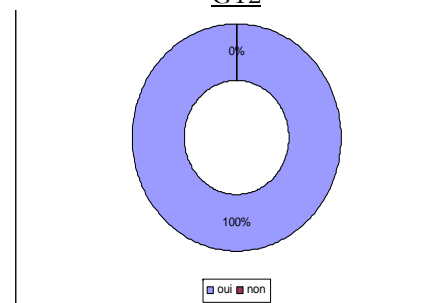
GT2



GT1



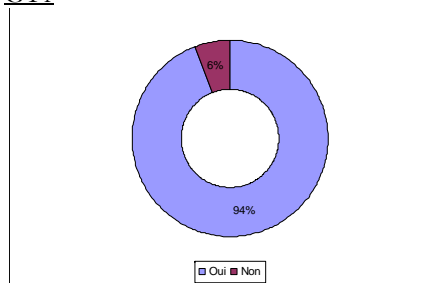
GT2



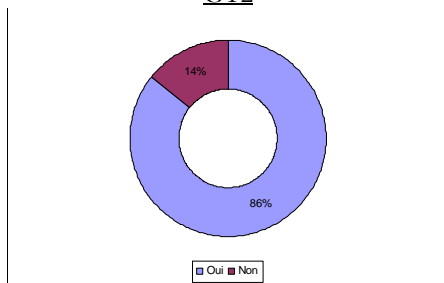
Avez-vous trouvée intéressante la répartition en deux séances différentes ?

Estimez-vous utiles les documents mis à votre disposition lors des GTs ?

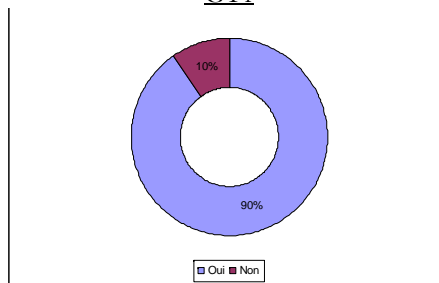
GT1



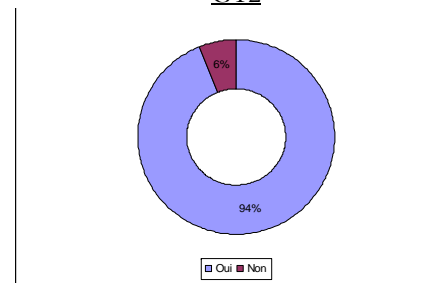
GT2



GT1



GT2



Annexe 3 : Liste des objectifs (*en italique*) et projets mise à jour après les séances d'information/consultation et les GT 1 et 2. Cette liste ne concerne que les thèmes développés lors des GT 1 et 2 (Cadre de Vie et Environnement et Economie locale et Tourisme). Cette liste sert de support à la réunion de CLDR du 28/09/09 et n'est en rien définitive.

	Origine de la demande		Priorité GT
	I/C	GT	
Espaces publics			
<i>Aménager, réaménager des espaces de vie et de rencontre conviviaux en tenant compte des besoins des différentes générations, de l'historique des lieux, de la mixité des fonctions et en collaborant avec les Obj groupements locaux</i>			
1 Aménager la place d'Hanzinne	x	1	1
2 Aménager la place de Rosée	x	1	1
3 Aménager la place d'Hemptinne	x	1	2
4 Aménager la place de l'hôtel de ville à Florennes Centre et la rue du Châpitre		1	3
5 Aménager la place de Morialmé en y prévoyant des espaces verts et une agora pour la jeunesse	x	1	2
6 Aménager le parc des Ducs de Florennes	x	1	1 à 3
7 Aménager la place de Morville	x		
8 Réaménager le bas du village de St-Aubin en y intégrant la place et en créant un espace de convivialité équipé	x		
9 Mener une réflexion sur l'avenir du talus de chemin de fer à St Aubin	x		
10 Aménager une plaine de jeux à Corenne	x	1	1
11 Aménager une plaine de jeux à Chaumont avec la jeunesse et un espace de convivialité équipé	x	1	2
12 Rénover la plaine de jeux de Rosée	x	1	1 à 2
13 Aménager une aire de jeux pour les enfants à Flavion et un espace de convivialité équipé	x	1	1 à 2
14 Aménager une aire de jeux pour les enfants à Florennes Centre	x		
15 Aménager une aire de jeux pour les enfants à Hanzinne et un espace de convivialité équipé	x	1	1
16 Aménager une aire de jeux pour les enfants à Hemptinne	x		
17 Aménager une aire de jeux pour les enfants à Morville	x		
18 Créer des espaces de convivialité dans le village (jeux, bancs, etc...) de TLB	x		
19 Réaménager la Bruskaïe à Rosée	x	1	1 à 3
20 Créer un jardin biologique communautaire à Hemptinne	x		
21 Améliorer les abris-bus en les dotant de sièges notamment		2	2
22 Aménagements divers de la place Verte (poubelles, fleurs, sens unique)	x		
23 Aménager les abords des bulles à verre		1	2
24 Aménager une aire de parking poids lourd à Flavion		1	2
25 Aménager un terrain de pétanque à la rue du Cobut à Flavion		1	2

Cadre de Vie			
Obj Œuvrer à l'embellissement des villages et inciter la population à être acteur de la propreté de leur quartier			
1 Décorer le village de Corenne lors des fêtes de fin d'année (sapins, éclairages)	x		
2 Embellir le village (fleurs, rénovation) de Morialmé	x		
3 Embellir le village, fleurir les façades à Hanzinelle	x		
4 Favoriser l'entretien des abords de maisons	x		
5 Soigner l'esthétique et la propreté du village de TLB	x		
6 créer des canicrottes avec distribution de sacs	x	1	3
7 Entretien des haies et des accotements	x		
Obj Se doter d'outils réglementaires garantissant la quiétude et la qualité de vie			
Mettre en place un réseau de surveillance de la propreté et de prévention des incivilités environnementales dans le			
1 village d'Hanzinelle	x	1	3
2 Créer une charte du bruit en collaboration avec la base militaire et limiter les para-moteurs le WE	x	1	1
3 Prévenir et réprimer les incivilités (panneaux, infos, déchets clandestins) dans la commune	x		
4 Réglementer le dépôt des poubelles sur les trottoirs	x		
Urbanisme			
Obj Doter Florennes d'outils réglementaires en matière d'urbanisme, en collaboration avec la CCATM			
Edicter des règles urbanistiques en cohérence avec le développement durable, l'environnement et le caractère rural			
1 des villages	x	1	1 à 3
Edicter des règles urbanistiques en cohérence avec le développement durable, l'environnement pour les nouvelles			
2 zones urbanisables (ZACC)	x	1	1 à 3
3 Prévoir un programme de plantations autour des fermes	x	1	3
4 Enterrer les câbles électriques aériens dans les villages et nouveaux lotissements	x	1	2
5 Stopper les extensions linéaires des villages	x	1	3
Environnement			
Obj Positionner Florennes comme ayant un réseau hydrographique modèle de l'ESEM (sensibilisation, égouttage, aménagements, ...)			
1 Aménager les berges et curer le ruisseau à Hemptinne	x		
2 Finaliser l'égouttage à TLB	x		
3 Finaliser l'égouttage à Hemptinne	x		
4 Finaliser l'égouttage à Morville	x		
5 Récupérer les détritiques dans les cours d'eau	x		

6	Remettre l'ancien moulin de TLB en activité (privé)	x		
7	Signaler les cours d'eau et affleurements rocheux dans la région de St Aubin	x		
8	Evaluer les rejets d'eau de la carrière Berthe dans le ruisseau		1	3
Obj Protéger la nature et les paysages				
1	Faire reconnaître Florennes comme commune en PCDN actif et le mettre en œuvre			
Obj Ouvrir le territoire de Florennes aux nouvelles technologies énergétiques et y sensibiliser le citoyen				
1	Mettre en place une éolienne citoyenne à Hemptinne	x		
2	Mettre sur pied un projet éolien ou de bio-méthanisation à Rosée	x		
3	Sensibiliser les habitants aux nouvelles énergies	x	1	2 à 3
4	Tester un projet pilote de perception inversée des impôts sur les déchets ménagers à TLB	x		
5	Améliorer l'éclairage "économique" des rues	x		
Patrimoine				
Obj Restaurer et valoriser le patrimoine bâti historique et le petit patrimoine de la commune				
1	Classer le cimetière de Morville	x		
2	restaurer l'église d'Hanzinne	x	1	2
3	Refaire l'église de Morville	x		
4	Refaire la chapelle du cimetière d'Hemptinne	x	1	1 à 2
5	Rénover la chapelle N-D des Affligés à Hanzinne et ses abords	x	1	1 à 2
6	Restaurer et Valoriser la chapelle ND de Lourdes à Flavion	x	1	1
7	Valoriser les potales à Flavion	x		
8	Valoriser la fontaine à Flavion	x		
9	Valoriser le kiosque à Flavion	x		
10	Valoriser la fontaine à Hemptinne	x		
11	Valoriser le passé « aquatique » d'Hanzinne et le patrimoine y lié (pompes, bacs à eau, etc ...)	x		
12	Valoriser le petit patrimoine et la bascule à Rosée	x	1	3
13	Valoriser les patrimoines culturel et bâti de Morialmé	x		
14	Restaurer le Château de Florennes	x	1	1
15	Valoriser le site de la Rotonde à Florennes et le patrimoine ferrovière	x	1	3
16	Restaurer le passage à gué sur le chemin de Robiepont à Hemptinne	x		
Obj Rénover et redonner une affectation aux bâtiments communaux non occupés				
Obj Sensibiliser et aider la population à conserver la qualité de son patrimoine bâti				
	Créer un système d'entreposage/recyclage/revente des matériaux de construction anciens (moellons, etc ...) à destination des habitants de la commune		1	
1		x	1	3
2	Sensibiliser et inciter les propriétaires de vieilles bâtisses à les rénover dans le respect des règles		1	3

3	Organiser des chantiers jeunes pour rénover le bâti historique et les zones naturelles		
Tourisme			
<i>Positionner Florennes comme un centre touristique entre l'Eau d'Heure et la Mollignée et en faire la promotion dans et surtout en dehors de l'entité</i>			
1	Créer un Office du tourisme et une vitrine de Pays		2 1
2	Créer une brochure de promotion de la région florennoise	x	
3	Promotionner les activités locales dans et en dehors de l'entité		2 2
<i>Obj Créer des produits touristiques à partir des ressources locales, humaines et patrimoniales</i>			
1	Développer l'attractivité touristique du village de Morialmé	x	
2	Développer le potentiel touristique du village de Flavion	x	
3	Développer le tourisme à Rosée	x	
4	Tracer des itinéraires de promenade au départ de Florennes Centre		2 1
5	Valoriser le centre historique de Florennes		2 1
6	Créer un marché thématique des produits du terroir		2 1
7	Créer un réseau de promenades thématiques dans l'Entité (Médiéval, Collin Maillard, etc ...)		2 1
8	Créer un centre ADEPS à partir de l'hôtel de la base militaire		2 2
9	Créer un réseau de guides locaux (retraités)		2 2
10	Ouvrir un camping communal		2 2
11	Créer des WE à thèmes dans l'entité		2 2
12	Développer une attraction spécifique à Florennes		2 2
Emploi, Economie			
<i>Maintenir et développer l'artisanat et le commerce de proximité au sein des villages et dans Florennes Centre par le soutien aux commerces existants et des aménagements adaptés</i>			
<i>Doter Florennes d'espaces propices à l'installation d'entreprises novatrices et créatrices d'emplois non délocalisables</i>			
<i>Doter Florennes d'organismes de formation et d'aide à la recherche d'emploi efficaces et coordonnés</i>			
1	Vendre des produits de terroir sur le marché hebdomadaire		2 2
2	Développer les échanges avec la Base Militaire au profit du développement de Florennes	x	
3	Donner des incitants à l'installation de commerces de proximité dans les villages	x	2 2 à 3
4	Implanter un zoning industriel et commercial pour attirer PME, TPE		2 1
5	Créer un centre d'affaires orienté vers les TPE de services qui soit aussi un pôle de référence architectural et de développement durable	x	1 1
6	Créer une vitrine de l'artisanat local		2 1

7 Créer une pépinière d'entreprises	2	2
8 Créer une maison de l'emploi à Florennes	2	2
9 Créer un parking de dissuasion pour les voitures ventouses dans Florennes Centre	2	2

Cahier de doléances / lot 0

Aménager une possibilité de faire demi-tour en bas de la rue Basse Ruelle à Hanzinelle

Limiter l'accès à la place du jeu de balle d'hanzinelle aux seuls non motorisés

Revoir la signalétique des rues de l'entité

Création d'une réserve naturelle à partir d'une zone Natura 2000 - Richa

Placer une poubelle Rue ND de Laurette à Florennes